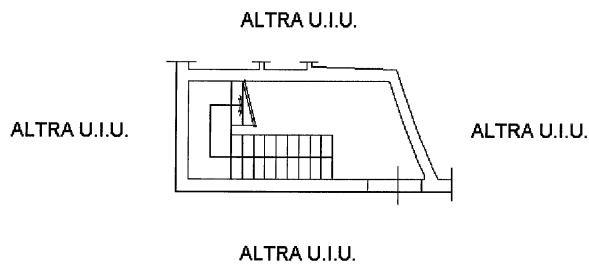


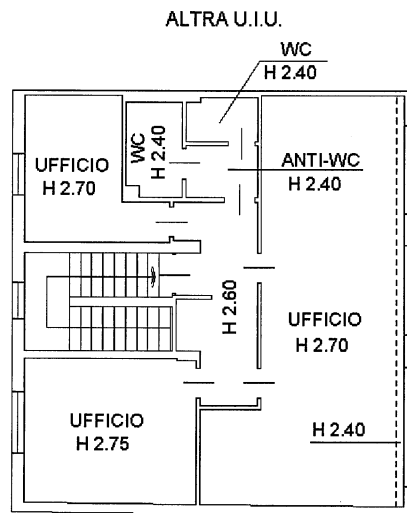
Dichiarazione protocollo n. _____ del _____ Planimetria di u.i.u. in Comune di Agliana Piazza Antonio Gramsci _____ civ. 4	
Identificativi Catastali: Sezione: Foglio: 5 Particella: 3962 Subalterno: 4	Compilata da: Cadonici Claudio Iscritto all'albo: Geometri Prov. Pistoia _____ N. 1218

Scheda n. 1      Scala 1:200


**PIANO TERRA**  
H 3.00



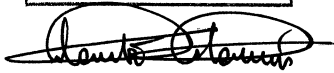
**PIANO PRIMO**



Collegio Provinciale  
Geometri e Geometri Laureati  
di PISTOIA

 Iscrizione Albo  
N. 1218

Geometra  
Claudio Cadonici



Orientamento

